

# NATURRESERVAT

## Välkommen till Tinnerö eklandskap "kultur och natur"

Tinnerö är en del av det unika östgötska Eklandskapet. Här finns en oöverträffad mängd gamla grova ekar i ett böljande beteslandskap, där mängder av växter och djur har sin hemvist. Tinnerö är också rikt på fantastiska fornlämningar.

Eklandskapet har formats av människan under lång tid. Det äldsta spåret i Tinnerö är en eldstad som daterats till 5800 f.Kr. Merparten av områdets rika skatt av fornlämningar är från romersk järnålder (0-400 e.Kr) och speglar en period av expansion. Från den här tiden finns bland annat fornåkrar, hägnadsrester och gravfält. En intressant lämning är en 200 meter lång stenlagd brokonstruktion nordost om Tinnerö gård - landets längsta vikingabro.

Under 1900-talet har området använts som militärt övningsfält, vilket bidragit till eklandskapets bevarande. Sedan Linköpings kommun övertog Tinnerö 2002 har stora restaureringsinsatser genomförts för gynna eklandskapets alla arter. Igenväxta marker har röjts och betesdrift har återinförts. Tillgängligheten för besökare är mycket god tack vare markerade leder, rastplatser och parkeringsplatser med informationstavlor. Beslut om att bilda det 687 hektar stora naturreservatet fattades av Linköpings kommun 2006.

Rosenkällasjön, en tidigare helt torrlagd våtmark, återskapades 2003-2004. Fågellivet är idag rikt med bland annat svarthakedopping, smådopping och skedand. På skylten presenteras några av de många arter som lever i reservatet.

Welcome to Tinnerö - part of the unique Östergötland oak landscape. Unrivalled numbers of old stately oaks can be found here in undulating pasturelands, along with an abundance of plants and animals that inhabit the area. Tinnerö is also rich in fascinating ancient remains, many of which are from the Roman Iron Age (0 - 400 AD) and consist of ancient arable land, remains of fences and grave fields. During the 1900s the area was used as a military training ground, which has preserved the landscape and allowed the oaks to remain standing. Since Linköping Municipality took over Tinnerö in 2002 large restoration projects have been carried out at enhancing all the different species of oak in the area. Overgrown land has been cleared and grazing reintroduced. To the south is lake Rosenkällasjön, reclaimed 2002 - 2003, with its rich bird life.

Willkommen in Tinnerö. Auf dem nügeligen, pflanzen- und tierreichen Weidegelände, das zur einzigartigen Eichenlandschaft Östergötlands gehört, stehen viele mächtige, alte Eichen. Tinnerö ist auch reich an fantastischen prähistorischen Funden. Die meisten stammen aus der römischen Eisenzeit (0 - 400 n. Chr.), so zum Beispiel alte Äcker, Einfriedungsreste und Gräberfelder. Im 20. Jahrhundert war das Gebiet ein Truppenübungsplatz, was zum Erhalt der Eichenlandschaft beitrug. Seit Tinnerö im Jahr 2002 von der Gemeinde Linköping übernommen wurde, ergriff man umfassende Maßnahmen zum Schutz vielfalt in der Eichenlandschaft. Zugewachsene Flächen wurden gerodet und in Weiden zurückverwandelt. Der See Rosenkällasjön, der in den Jahren 2003 und 2004 von Bäume und Gebüsche befreit wurde, hat heute eine interessante Vogelfauna.



Nötskricka (*Garrulus glandarius*) - Eklandskapets verkliga karaktärsfågel.



Läderbagge (*Osmoderna eremita*) - Östergötlands landskapsinsekt och en av många skalbaggar som lever i reservatets grova ekar (3 cm).



*Globicornis nigripes* är endast funnen på två platser i landet utanför Eklandskapet (3 mm).



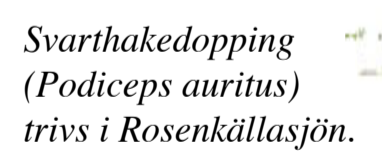
Rödpalpad rödrock (*Ampedus hjorti*) (10 mm)



Törnskata (*Lanius collurio*)



Kornknarrens (*Crex crex*) säregna sång kan höras runt Halshöga.



Svarthakedopping (*Podiceps auritus*) trivs i Rosenkällasjön.



### Teckenförklaring

- tavlans plats
- parkering och informationsplats
- grillplats med ved
- rastbord
- fågeltorn
- utsiktsplats
- brygga, rullstolsanpassad
- torrklöset, rullstolsanpassad
- motortrafik förbjuden, gäller genomfart mellan väg 707 och väg 708

- reservatsgräns
- Östgötaleden
- Tinneröstigen
- anslutningsstig
- bilväg
- cykelväg
- stängsel
- stängselövergång
- stängselgenomgång
- färst

- åkermark
- slåttermark
- betesmark
- lövskog
- barrskog
- tomtmark, annan mark
- vatten
- våtmark

Bivråk (*Pernis apivorus*) minskar i antal i landet men kan fortfarande ses i Tinnerö.



Hålträdsklo-krypare (*Anthrenochenes stellae*) (2,5 mm)




Skogsduva (*Columba oenas*) - "Eklandskapets egen duva" häckar i ihåliga träd.

Följande kärlväxter får inte plockas i reservatet:



Gullviva (*Primula veris*)



Blåsippa (*Hepatica nobililis*)



Liljekonvalj (*Convallaria majalis*)



Smörboll (*Trollius europaeus*)

### Inom reservatet är det förbjudet att:

- framföra motorfordon annat än på skyltade vägar
- ställa upp husvagn
- parkera motorfordon annat än på skyltade parkeringsplatser
- tälta annat än på särskilt markerad och iordningställd plats
- medföra okopplad hund eller annat lösgående husdjur under betessäsongen 15 april - 15 november; (jaktlagstiftningens regler om hundhållning gäller även inom reservatet)
- beträda Rosenkällasjöns yta och strandängar från 1 april - 15 oktober annat än på iordningställda fågeltorn, gömslen, spänger och bryggor
- rida annat än på befintliga vägar och markerade ridstigar
- cykla annat än på befintliga grusvägar
- bryta kvistar, falla eller på annat sätt skada levande eller döda träd och buskar eller skada vedlevande lavar, mossor och svampar
- gräva upp växter eller plocka gullviva, smörboll, liljekonvalj och blåsippa
- på ett störande sätt utnyttja radio, bandspelare, musikinstrument eller dylikt
- störa djurlivet genom att klättra i boträd
- samla ryggradslösa djur annat än genom hävning och därvid taga enkasta individer för artbestämning
- förstöra eller skada fast naturföremål eller ytbildning genom att borra, spränga, gräva, rista, hacka eller måla
- göra upp eld annat än på iordningställd plats
- anslå anslag, snitslar, färgmarkeringar och dylikt

### Within the reserve it is forbidden to:

- access the area by motor vehicle other than by signposted roads
- park caravans
- park motor vehicles other than in signposted parking areas
- camp in areas other than those specifically marked and cleared for the purpose
- access the area with an unleashed dog or other unleashed pet during the grazing season of 15 April-15 November
- access lake Rosenkällasjön and its waterfront areas from 1 April-15 October other than on purpose-built bird towers, hideouts, wooden walkways and jetties
- ride other than on existing roads and marked riding tracks
- cycle other than on existing gravel roads
- break branches, fell or otherwise damage living or dead trees and bushes, or to damage wood-growing lichen, mosses or fungi
- dig up plants or pick cowslips, globeflowers, lily of the valley and liverleaf flowers
- disturb by use of radios, music players, musical instruments or other similar items
- disturb animal life by climbing trees
- collect invertebrates other than by netting and thereby remove single examples for identification
- destroy or damage any natural resources or ground cover

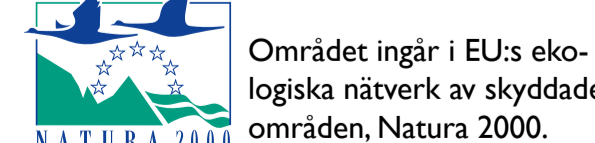
### Im Reservat ist es untersagt:

- außerhalb beschilderter Wege Motorfahrzeuge zu benutzen
- Wohnwagen aufzustellen
- Motorfahrzeuge außerhalb beschilderter Parkplätze zu parken
- außerhalb besonders ausgewiesener und vorbereiteter Plätze zu zelten
- Hunde oder andere Haustiere während der Weideperiode vom 15. April bis 15. November frei laufen zu lassen
- vom 1. April bis 15. Oktober mit Ausnahme von vorbereiteten Aussichtstürmen, Verstecken und Stegen die Fläche und die Uferwiesen des Sees Rosenkällasjön zu betreten
- außerhalb vorhandener Wege und gekennzeichneter Reitwege zu reiten
- außerhalb vorhandener Schotterwege Fahrrad zu fahren
- Zweige abzubringen oder lebende oder tote Bäume und Sträucher zu fällen oder auf andere Weise zu beschädigen oder auf Holz wachsende Flechten, Moose und Pilze zu beschädigen
- Pflanzen auszugraben oder Echte Schlüsselblumen, Trollblumen, Maiglöckchen und Leberblümchen zu pflücken
- Radios, Tonbandgeräte, Musikinstrumente oder dergleichen auf störende Weise zu benutzen
- das Tierleben durch Klettern auf Bäumen mit Nestern stören
- mehr als einzelne Individuen wirbelloser Tiere zwecks Artenbestimmung mit dem Kescher zu fangen
- Naturobjekte oder Bodenbildungen zu zerstören oder zu beschädigen

### Markägare och naturvårdsförvaltare

Linköpings kommun  
581 81 Linköping  
tfn: 013-20 60 00 vx  
www.linkoping.se/natur

Denna skylt har medfinansierats av bidrag från EU:s strukturfond, LIFE-Natur, för Natura 2000.



©Produktion: NATURCENTRUM AB, Sraningsund 2007. Teckningar: Niklas Johansson - fåglar, Kenneth Claesson - insekter & Nils Forchhed - kärlväxter.