



Välkommen till Tyttorp



Bålgeting (Vespa crabro) är vår största geting. Den bygger sitt bo i ihåliga lövträd.



Kattfotens (Antennaria dioica) honblommor är röda. Hanblommorna är vita.



Hämplingen (Carduelis cannabina) trivs bra i odlingslandskapet runt Tyttorp.

Låsbräken (Botrychium lunaria) är en svårupptäckt raritet som växer i enebacken.



Vy från enebacken söderut mot våtmarken.

Tyttorp och dess omgivningar inbjuder till rika blomstervandringar i mjukt böljande betesmarker. Kattfot, solvända och slättergubbe är några av de arter som pryder markerna. Hagarna omgärdas av mer än fyra kilometer vacker trädgårdsgård.

Blomstrande enebacke - Områdets mest artrika och kanske vackraste betesmark är enebacken väster om gården. Mellan de ståtliga enarna växer en artrik torrängsflora. Den lågvuxna, ulliga kattfoten blommar i stora mängder i juni. Något senare blommar den guldgula solvändan. I enebacken växer också gammal, grov hassel.

Historiska marker - Ovanligt lite har förändrats i landskapet kring Tyttorp under de senaste århundradena. Kartan från 1870-talet visar att enebacken då nyttjades som slätteräng. Södra delen av ängen är idag våtmark, som skapades 1993 och har blivit ett vackert inslag i gårdens omgivning. Att området även tidigare var

blött och svårbrukat kan man ana av det gamla namnet, "Busen". Övriga nutida betesmarker brukades då som "hed", den tidens namn för betesmark. Idag hålls markerna runt Tyttorp öppna av får och hästar. Ett mindre område kring den gamla smedjan, vid parkeringsplatsen, slås årligen med lie. De vackra trädgårdsgårdarna är byggda på traditionellt vis av gran och en och minner om gamla tider.


Hotad mångfald - Hävdade marker är sådana som slås eller betas. Deras ljusålkande flora överlever inte länge i konkurrens med högväxt gräs- och slyvegetation om hävden upphör. I öppna, hävdade landskap lever också en rik mångfald av fåglar, fjärilar och andra insekter.



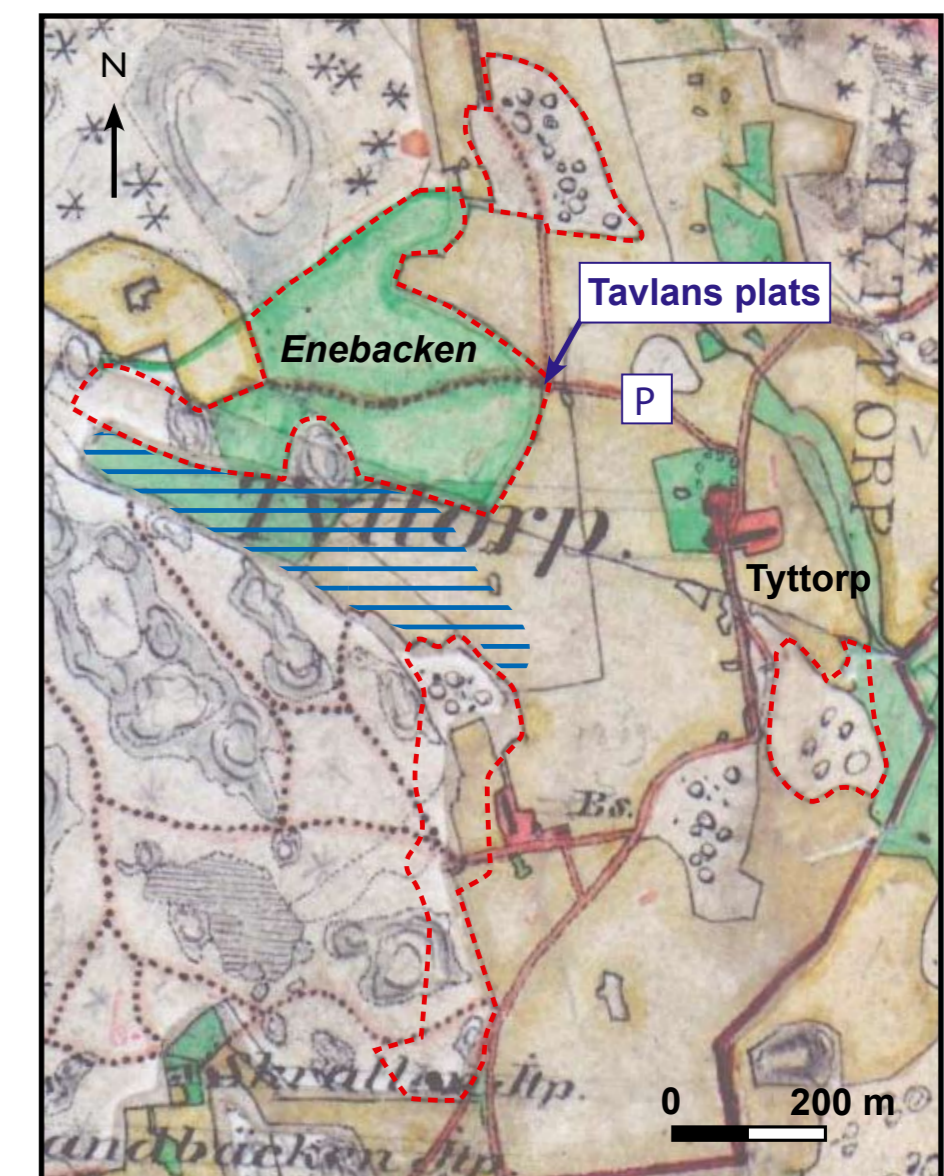
Fältgentiana (Gentianella campestris)

En av Europas pärlor - Enebacken ingår i Natura 2000, ett nätverk av EU:s mest skyddsvärda miljöer som ska bevaras och skötas för framtiden för att förhindra urotningen av djur och växter.

Kartan från 1870-talet - Kartan intill är över 100 år gammal! Trots det är det lätt att utifrån kartan känna igen sig i dagens landskap. De artrika betesmarkerna du kan besöka i området är markerade med rött.

 **W**elcome to Tyttorp. The farm is surrounded by gently billowing pastureland with a great wealth of species. The pasture which has the most species is the juniper-covered slope west of the farm. The land is grazed by horses and sheep, a practice with a long history that is the principal explanation for the diversity of the fields. On the signboard you can see some of the species that are to be found in Tyttorp. The area's beautiful wooden fences are constructed in the traditional way from spruce and juniper-wood and are over four kilometres long.

- | | |
|--|--|
|  parkering |  åkermark |
|  artrik betesmark |  hed |
|  anlagd våtmark |  barrskog |
|  bebyggelse, väg |  lövskog |
|  äng |  stig, höjd |



Denna naturvårdssatsning har medfinansierats genom statsbidrag förmedlade av Länsstyrelsen Östergötland.