



Välkommen till Viggeby

Varje år kommer tusentals besökare till Viggeby för att bada, fiska, vandra och njuta av den vackra naturen. I det 635 hektar stora reservatet, som bildades 1972, finns flera vandringsleder och rastplatser med utsikt över sjön Järnlunden. Havsörn och orkidén Adam och Eva hör till reservatets mest uppseendeväckande invånare men här finns också ovanliga arter bland de mindre och mer svårupptäckta skalbaggar, mossorna och lavarna.

Veronika, Adam och Eva
Stränderna längs Järnlunden kan sommartid visa upp en enastående blomsterprakt. På de torra och varma, kalkpåverkade hållmarkerna blommar i juli bland annat klarblå axveronika och doftande kungsmymta. Sådana blomsterrika klipp-hällar kan ses utmed vandringsleden mellan Mariestadsudden och Viggebysand. På Rågön och Bromön finns liknande miljöer där det växer Adam och Eva – en gulvit eller röd, kraftig orkidé som blommar i maj och juni.

Bromön – en pärla i söder
Stora delar av reservatet, bland annat Rågön, Åttingen och Bromön, brukades under 1800-talet som ängsmark. Gräs och örter slogs med lie och användes som vinterfoder till djuren. På så vis formades öppna, örtrika blomster-ängar. Centralt på Bromön finns ännu kvar öppna marker, men ön domineras numera av lummig lövskog. Hela ön betas av får sedan många år. I skogen står flera gamla ekar med vida kronor som vittnar om att landskapet förr var öppnare. På Bromöns ekar har flera sällsynta lavar och svampar påträffats, till exempel stora mängder blekticka. I skuggan under träden växer såriläka och trolldruva, arter som är typiska för rika lundmiljöer. Rika lövskogsmiljöer finns också på fastlandet, till exempel norr om Lerviken samt mellan Viggebysand och Jaktstuge-udden. Här växer grov asp-skog med ett stort bestånd av orkidén skogsknipprot.

 Welcome to Viggeby - a large and diverse nature reserve by lake Järnlunden. The area is criss-crossed by walking trails with a number of prepared areas for resting and swimming. The trails pass through flower-rich rocky meadows, beautiful oak pastures, leafy deciduous woods and open pastures. There are also coniferous habitats marked by the severe storms that occurred in 2005 and 2007 and an area of burnt forest.



Axveronika
(*Veronica
spicata*)

Slätterfibbla
(*Hypochoeris
maculata*)

Kungsmymta
(*Origanum
vulgare*)

Rikt fågelliv till sjöss och på land

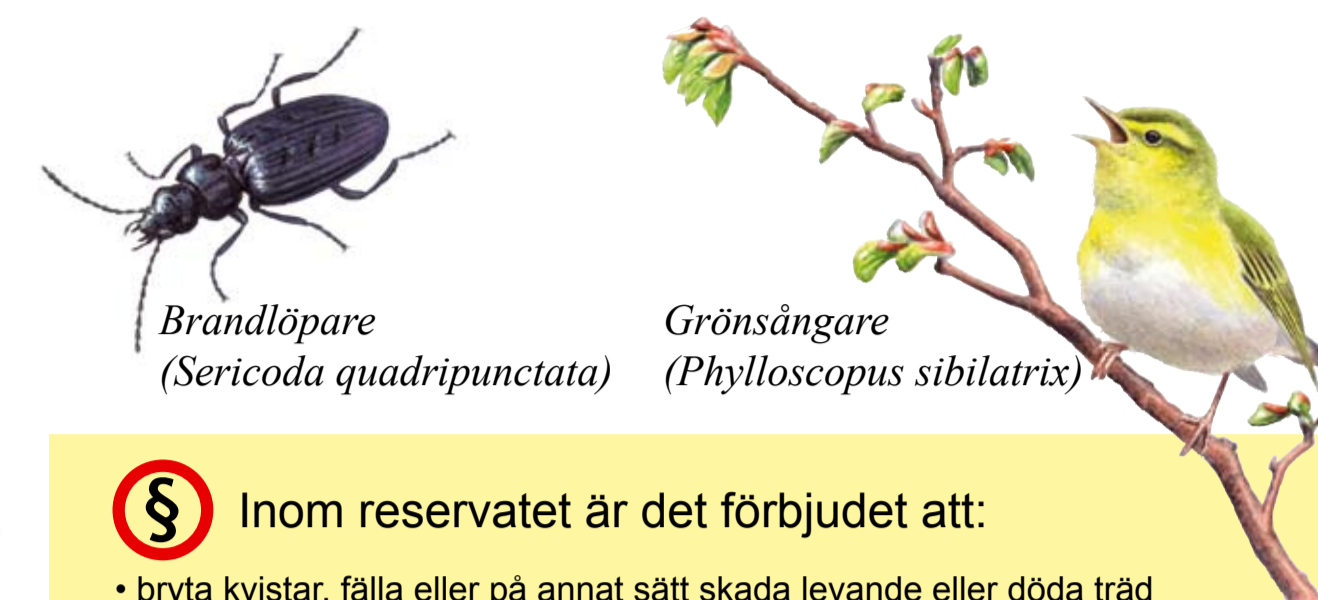
Den omväxlande naturen ger upphov till ett rikt och varierat fågelliv. I den skärgårdslika övärlden finns mås-fågelskär med häckande kolonier av fisktärna och grå-trut. Havsörn har häckat på Tallön och ses regelbundet vid sjön. Grönsångaren är vanlig i lövskogen, som också är hemvist för en stor mängd hålhäckande arter, till exempel skogsduva och hackspettar som mindre hackspett, göktyta och spillkråka. I de öppna betesmarkerna är törnskatan en karaktärsfågel.

Död ved ger liv åt många

De kraftiga stormarna Gudrun (2005) och Per (2007), med efterföljande barkborreangrepp, är förklaringen till den oreda av liggande och stående döda träd som syns i vissa delar av reservatet. Död ved är ett naturligt och påfallande inslag i skogar som får utvecklas fritt och är mycket viktig för skogens mångfald av vedlevande insekter, svampar, lavar och mossor. Särskilt värdefull är bränd ved, som är en bristvara i dagens skogar. För att främja det brandgynnade växt- och djurlivet genomfördes 2006 en naturvårdsbränning på Viggebyön.



Bromön



Brandlöpore
(*Sericoda quadripunctata*)

Grönsångare
(*Phylloscopus sibilatrix*)

Inom reservatet är det förbjudet att:

- bryta kvistar, fälla eller på annat sätt skada levande eller döda träd och buskar
- gräva upp växter samt plocka eller skada mossor, lavar och trädlevande svampar
- samla in djur samt stora djurlivet eller på störande sätt utnyttja radio, bandspelare eller dylikt
- gräva, hacka, måla eller på annat sätt skada markytan eller fast naturföremål
- elda annat än vid iordningställda och anvisade platser
- framföra vattenskotter eller att åka vattenskidor
- framföra motordrivet fordon annat än fram till markerade parkeringsplatser
- cykla annat än fram till markerade P-platser samt på anvisade mindre vägar
- tälta och övernatta annat än på iordningställda och anvisade platser
- ställa upp husvagn eller husbil
- släppa lös hund, katt eller annat husdjur
- rida annat än på eventuellt anvisade vägar och stigar
- anordna organiserade tävlingar eller att kommersiellt utnyttja reservatet utan tillstånd från förvaltaren

Within the reserve it is forbidden to:

- break branches, fell, or in any other way damage living or dead trees and bushes
- dig up plants, pick or dig up mosses, lichen and tree fungi
- collect animals, disturb the animal life or use radios, tape recorders or similar in a disruptive manner
- dig, cut, paint or in any other way damage the ground or permanent natural objects
- light fires other than in designated fire places
- drive jet-skis or carry out water-skiing
- drive motorised vehicles other than up to marked parking areas
- cycle other than to marked parking areas and on marked small roads
- put up tents or stay overnight other than in marked areas
- park up caravans or campers
- let dogs, cats or other pets run freely in the area
- ride other than on designated roads and paths that may occur
- organise competitions or use the nature reserve for commercial purposes without permission from the warden

Im Reservat ist es untersagt:

- Zweige abzubrechen oder lebende oder tote Bäume und Sträucher zu fällen oder auf andere Weise zu beschädigen
- Pflanzen auszugraben oder Moose, Flechten und Baumpilze zu beschädigen oder entfernen
- Tiere zu fangen oder das Tierleben durch störende Benutzung von Radio, Tonbandgerät oder dergleichen zu beeinträchtigen
- zu graben, zu hacken, zu malen oder Bodenfläche oder Naturobjekte auf andere Weise zu beschädigen
- außerhalb der vorbereiteten Feuerstellen Feuer zu machen
- Wasserscooter oder Wasserski zu fahren
- außer bis zu gekennzeichneten Parkplätzen Motorfahrzeuge zu benutzen
- außer bis zu gekennzeichneten Parkplätzen und außerhalb kleinerer Wege Fahrrad zu fahren
- außerhalb der ausgewiesenen Plätze zu zelten oder übernachten
- Wohnwagen oder Wohnmobil aufzustellen
- Hunde, Katzen oder andere Haustiere frei laufen zu lassen
- außerhalb der ausgewiesenen Wege und Pfade zu reiten
- organisierte Wettkämpfe zu veranstalten oder das Naturschutzgebiet ohne Erlaubnis des Verwalters kommerziell zu nutzen

Markägare och naturvårdsförvaltare

Linköpings kommun
581 81 Linköping
tfn: 013-20 60 00 vx
www.linkoping.se/natur

Området ingår i EU:s nätverk av skyddade områden, Natura 2000.



Denna naturvårdsatsning har medfinansierats genom statsbidrag förmedlade av Länsstyrelsen Östergötland.



Här är du nu.
Reservatsgräns
Vandringsled
Östgötaleden
Fågelskyddsområde
Stängselgenomgång
Stängselövergång
Vägbom
P Parkering
Informationstavla
Bad
Rastplats
Toalett
Vindskydd
Raststuga
Eldplats
Småbåtshamn
Tältning tillåten
Rullstolsanpassat
Barrskog
Triviallövskog
Ek-/ädellövskog
Brandfält
Stormdrabbad skog
Åkermark med vallodling och bete
Öppen betesmark
Bladvass

Fågelskyddsområden
Toftaskär och öar öster om Tallön
Tillträdesförbud 1/4 - 10/7.
Gäller 50 meter från strand.